

**SE RENDRE A L'HEDAC 187 avenue du Général Leclerc 78220 VIROFLAY
par les transports en commun**

Situation générale : Cf. "PLAN # 1 plan général VERSAILLES VIROFLAY"

1. Par la ligne de bus RATP 171 Pont de Sèvres – Château de Versailles

- 1.1. A "**Pont de Sèvres**", jonction avec métro 2 et 9. A la 2^e station : "Musée de Sèvres", jonction avec Tramway T2.
- 1.2. En venant de Pont de Sèvres, descendre à la station "Pierre Edouard", continuer sur l'av. du Gén. Leclerc, à 170 m à gauche se trouve l'HEDAC.
- 1.3. En venant de Château de Versailles, descendre station "Place Louis XIV" et continuer à pied dans le même sens, l'HEDAC est à 75 m sur la droite.

**cf. "PLAN #2 – Ligne 171"
et "PLAN #4 Depuis la gare de Viroflay RG à pied et Ligne 171 Stat° Louis XIV"**

2. Depuis la gare VIROFLAY RIVE GAUCHE (RER ligne C)

- 2.1. Soit prendre bus PHEBUS ligne D ¹ direction Versailles Rive Gauche, descendre à la 2^e station "Edouard Branly", continuer sur l'av. du Gén. Leclerc, à 170 m se trouve l'HEDAC sur la gauche.

cf. "PLAN #3 Depuis la gare de Viroflay RG avec Phébus Ligne D "

3. Depuis la gare de VERSAILLES-CHANTIERS :

- 3.1. Rejoindre l'av. de Paris, soit par la rue Benjamin Franklin, soit par la rue de Vergennes et sur l'av. de Paris prendre à la station "Vergennes" le bus RATP 171 direction Pont de Sèvres.
- 3.2. Soit rejoindre l'av. de Paris par la rue Jean Mermoz et rejoindre le bus 171 à la station "Jean Mermoz".

cf. "PLAN #5 De la gare de Versailles-Chantiers à l'Avenue de Paris "

- 3.3. Descendre station "Place Louis XIV". Continuer à pied dans le même sens, l'HEDAC est à 75 m sur la droite.

cf. " PLAN #4 Viroflay RG à pied et Ligne 171 Stat° Louis XIV"

4. Depuis la gare de VERSAILLES – RIVE DROITE :

- 4.1. Soit bus PHEBUS ligne D ¹ à prendre sur l'av. de la Reine direction Viroflay Rive Gauche,
- 4.2. Descendre à la pénultième station "Edouard Branly" et à pied prendre l'av. du Général Leclerc vers Versailles, l'HEDAC se trouve sur le trottoir de gauche à 170 m. **cf. "PLAN #3 Depuis la gare de Viroflay RG avec Phébus Ligne D "**
- 4.3. Soit prendre le bus T ("express") direction Versailles Chantiers, descendre à "Vergennes" et prendre le bus 171 direction Pont de Sèvres (semble le plus rapide) et suivre instructions 3.3.
- 4.4. On peut aussi prendre, en sortant de Versailles RD, un bus PHEBUS lignes **A H D ou G** jusqu'à "Préfecture", puis traverser l'av. de Paris pour prendre le 171 à la station "Hôtel de Ville" de Versailles direction Pont de Sèvres, puis instructions 3.3.

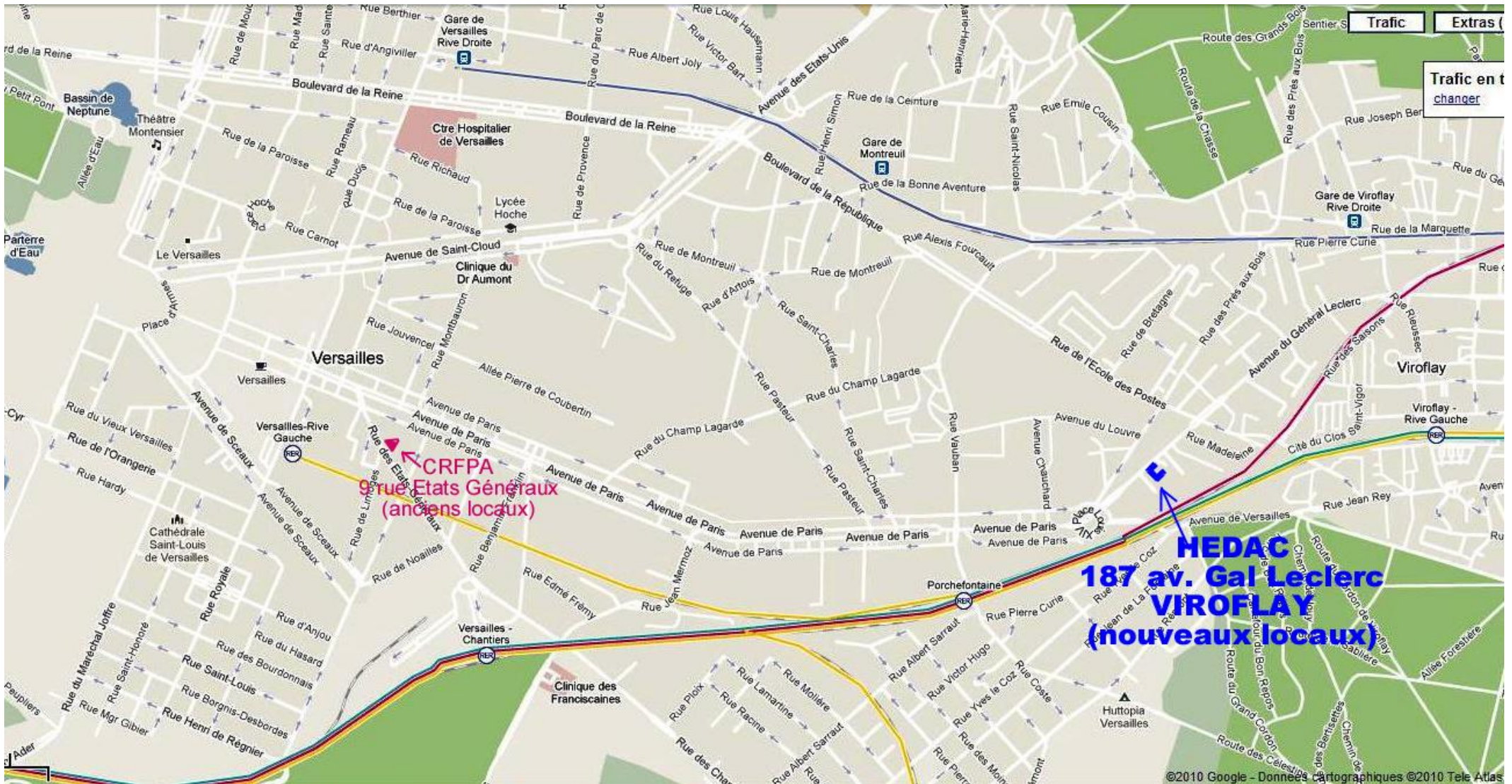
5. Depuis la gare de VERSAILLES - RIVE GAUCHE

- 5.1. Soit rejoindre à pied l'avenue de Paris et prendre le 171 devant la Mairie à la station "Hôtel de Ville" direction Pont de Sèvre, puis suivre instructions 3.3.
- 5.2. Soit prendre le bus PHEBUS ligne D ¹ direction Viroflay Rive Gauche, puis cf. instructions 4.2.

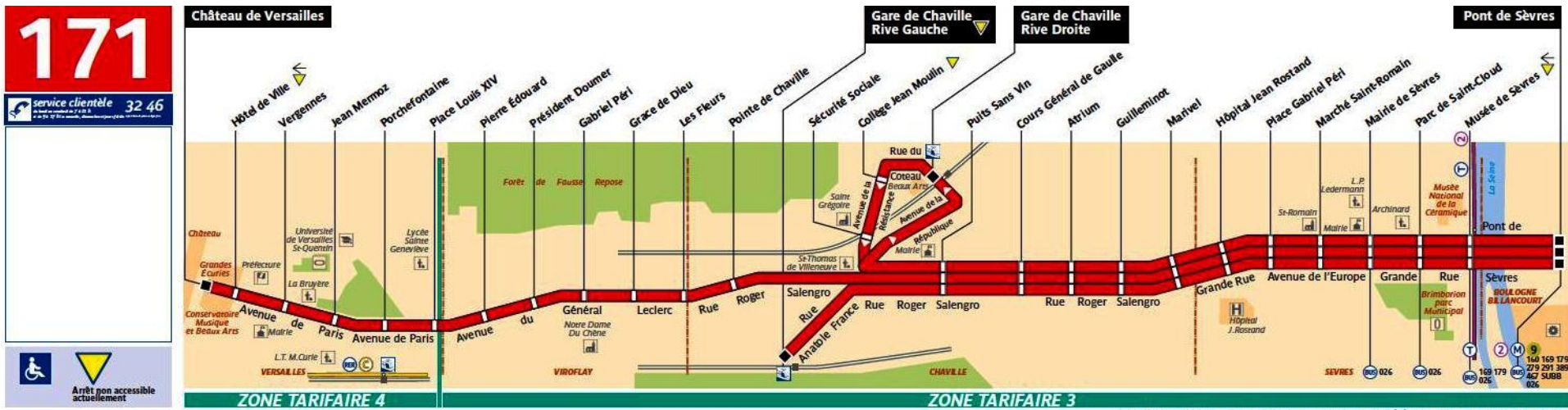
6. Depuis la gare de PORCHEFONTAINE

- 6.1. Prendre l'av. de Porchefontaine jusqu'à l'avenue de Paris puis aller à pied jusqu'à Viroflay, ou prendre le 171 à la station "Porchefontaine" direction "Pont de Sèvres". Puis suivre instructions 3.3.

¹ La ligne D de Phébus va de **VERSAILLES RIVE GAUCHE** à **VIROFLAY RIVE GAUCHE**, et passe près de **VERSAILLES RIVE DROITE**



PLAN # 1
Plan général VERSAILLES - VIROFLAY

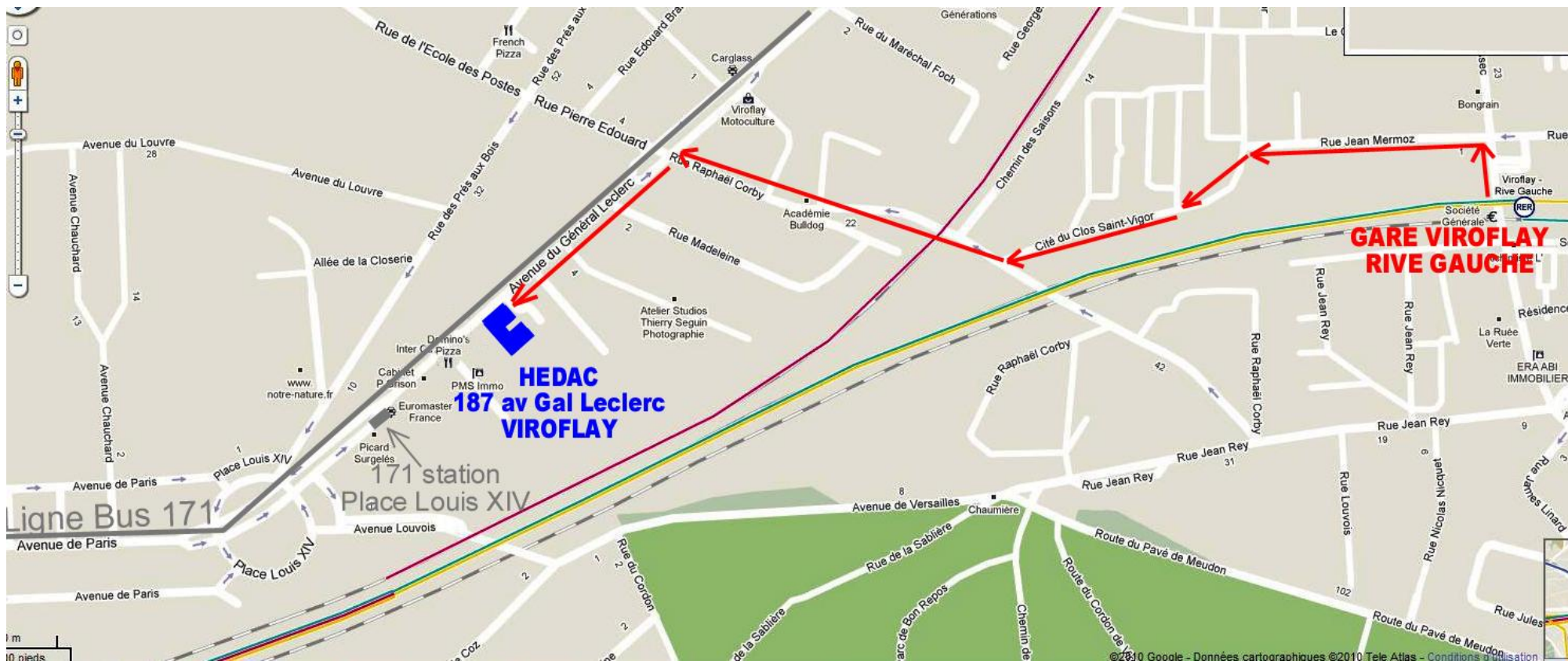


PLAN #2 – Ligne 171 (RATP)

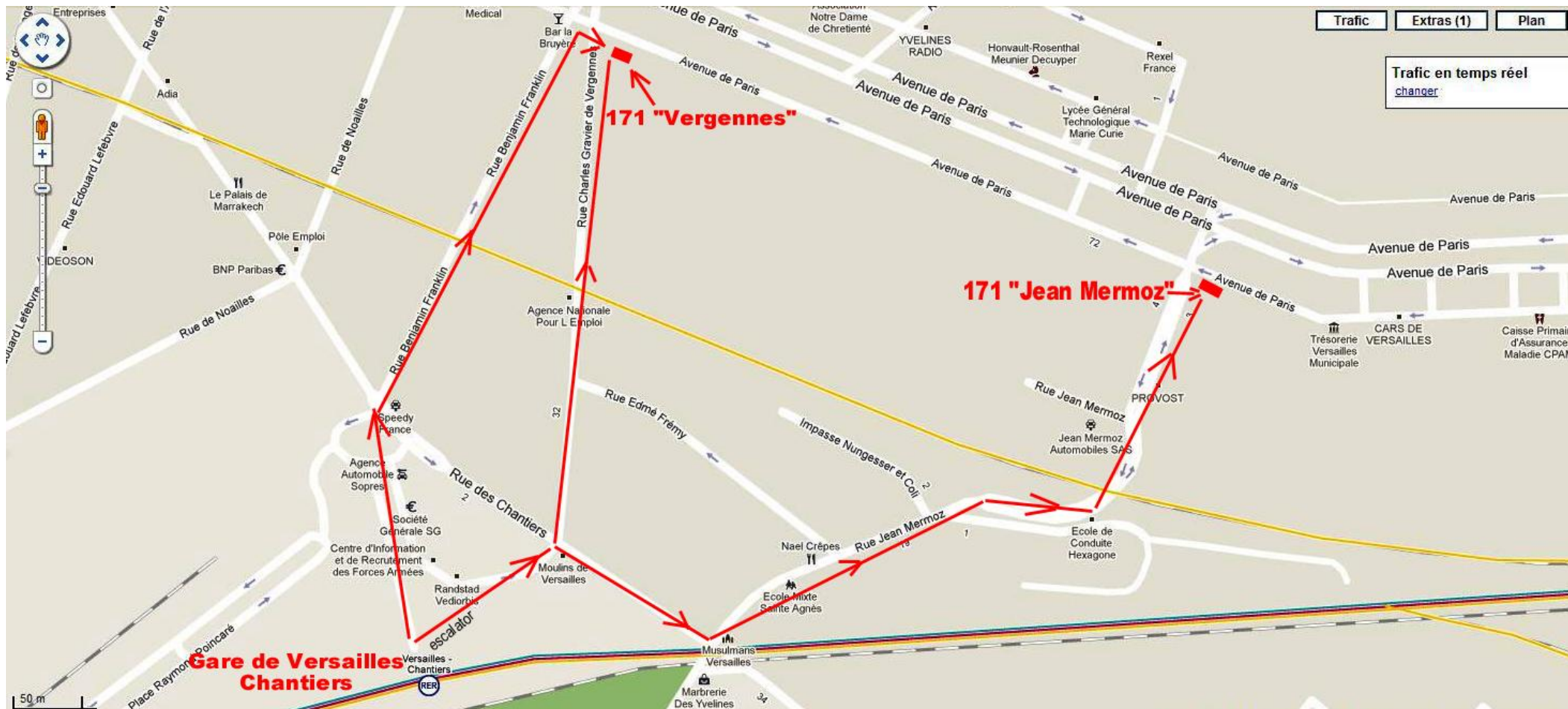


PLAN #3

Depuis la gare de Viroflay RG avec Phébus Ligne D (en bleu)



PLAN #4
Depuis la gare de Viroflay RG à pied
et Ligne 171 Stat° Louis XIV



PLAN #5

De la gare de Versailles-Chantiers à l'Avenue de Paris (pour prendre le bus RATP n° 171)